



OU-ZA-OSZP1-2023/045628

VYHRADENÉ MIESTO V CHRÁNENEJ KRAJINNEJ OBLASTI KYSUCE

č. 2/2023 zo dňa 12. septembra 2023

Okresný úrad Žilina, odbor starostlivosti o životné prostredie, oddelenie ochrany prírody a vybraných zložiek životného prostredia kraja (ďalej len „okresný úrad v sídle kraja Žilina“), ako príslušný orgán štátnej správy starostlivosti o životné prostredie vo veciach ochrany prírody a krajiny podľa § 4 ods. (1) zákona č. 525/2003 Z. z. o štátnej správe starostlivosti o životné prostredie a o zmene a doplnení niektorých zákonov v znení neskorších predpisov, § 64 ods. (1) písm. c) zákona č. 543/2002 Z. z. o ochrane prírody a krajiny v znení neskorších predpisov (ďalej len „zákon OPaK“) i podľa § 67 písm. u) zákona, v zmysle § 13 ods. (3) písm. b) a podľa § 13 ods. (4) zákona OPaK, na základe žiadosti: Obec Klokočov, Klokočov č. 962, 023 22 Klokočov (ďalej len „žiadateľ“) listom č. 814/2023 zo dňa 01.08.2023, po prerokovaní so Štátnou ochranou prírody Slovenskej republiky, Správou Chránenej krajinnej oblasti Kysuce

zverejňuje

zoznam vyhradených miest na území Chránenej krajinnej oblasti Kysuce

na ktorých nie je podľa zákona OPaK zakázané jazdiť a stáť s motorovým vozidlom na pozemky za hranicami zastavaného územia obce a na ktorých sa podľa zákona OPaK nevyžaduje súhlas orgánu ochrany prírody na organizovanie verejných telovýchovných, športových a turistických podujatí, ako aj iných verejnosti prístupných spoločenských podujatí za hranicami zastavaného územia obce a použitie zariadenia spôsobujúceho svetelné a hlukové efekty, najmä reprodukovaniu hudbu mimo uzavretých stavieb a to konkrétne na parcelách KN-C č. 4623/1 (KN-E č. 24378), 9523/1, 9523/2, 9647/1, 9680 – časť, 5107, 5063, 5065 – časť, 4976/2, 9648/3, 10266 (KN-E č. 26015/2), 10260/1, 10260/7, 9768/3, 9768/4, 9768/1 – časť, 10261/1-časť, 10261/7-časť, 10261/5, 10261/6 v k. ú. Klokočov na ktorých platí 2. stupeň ochrany v zmysle zákona OPaK. Bližšia identifikácia činnosti v jednotlivých parcelách je definovaná v podmienkach uvedených nižšie.

Zoznam vyhradených miest na území Chránenej krajinnej oblasti Kysuce sa zverejňuje v súvislosti s realizáciou podujatí:

- a) Moravské - kaplnka Sedembolestnej Panny Márie, sv. omša 15.9. (sviatok) – KN-C č. 4623/1 (KN-E č 24378). Pre peší prístup sa využíva jestvujúca prístupová cesta po parcele KN-C č 9523/1 a KN-C č. 9523/2. Prístup pre MV - miestna komunikácia obce Klokočov KN-C č. 9647/1, 9680 – časť, 5107, 5063, 5065 – časť, 4976/2– zastavaná plocha, k. ú. Klokočov, hraničná cestná komunikácia na parcele CKN 9648/3 – ostatná plocha, k. ú. Klokočov
- b) Biely Kríž – kaplnka, sv. omša 05.07 sviatok Sv. Cyrila a Metoda, podujatia „Svätý Mikuláš pri Kaplnke Biely Kríž“ - 10.12.2023 (prvú nedeľu po sviatku sv. Mikuláša) a Víťanie Martina na bielom koni pri Kaplnke Biely Kríž“.- 12.11.2023 (prvá nedeľa po sviatku sv. Martina) KN-C č. 10266 (KN-E č. 26015/2). Prístup pre motorové vozidlá k danej kaplnke cez parcely KN-C č. 10260/1, 10260/7, 9768/3, 9768/4, 9768/1-časť k. ú. Klokočov.

Vo vyhradených miestach sa pre jednotlivé činnosti (I, II, III) ustanovujú nasledovné podmienky zohľadňujúce záujmy OPaK:

I. Organizovať verejných telovýchovných, športových a turistických podujatí, ako aj iných verejnosti prístupných spoločenských podujatí za hranicami zastavaného územia obce (§ 13 ods. (2) písm. k) zákona OPaK):

1. Podujatia prebiehajú v okolí lokality „Moravské“ na parcelách KN-C č. 4623/1(KN-E č. 24378), KN-C č. 9523/1 a KN-C č. 9523/2, k.ú. Klokočov (mapa č.1), lokalita „Biely Kríž“ KN-C č. 10266 (KN-E č. 26015/2), 10260/1 -časť k.ú. Klokočov (mapa č.2).
2. Podujatie začne najskôr dve hodiny po východe slnka a skončí najneskôr 2 hodiny pred západom slnka, účastníci opustia priestor podujatia a účelovú lesnú komunikáciu najskôr 1 hodinu pred západom slnka.
3. Po ukončení podujatí odstrániť prípadné dočasné prenosné značenie trasy (smerovky, tabuľky a iné.).
4. Po ukončení podujatia organizátor bezodkladne odstráni odpad vzniknutý v priebehu a v súvislosti s akciou. Žiadateľ zabezpečí aby účastníci nakladali s odpadom v súlade s osobitnými predpismi.
5. Žiadateľ poučí účastníkov o podmienkach konania jednotlivých podujatí.
6. Maximálny počet účastníkov každého podujatia je 200 osôb.
7. Konkrétne termíny jednotlivých podujatí nahlási žiadateľ každoročne minimálne 14 dní vopred na Správu CHKO Kysuce (t. č. 041 433 56 06, chko.kysuce@sopsr.sk) a Okresný úrad Žilina, odbor starostlivosti o životné prostredie, oddelenie ochrany prírody a vybraných zložiek životného prostredia kraja (t. č. 041 733 5674, oszp.za@minv.sk).

II. Jazdiť a stáť s motorovým vozidlom na pozemky za hranicami zastavaného územia obce (§ 13 ods. 1 písm. a) zákona OPaK) v súvislosti s činnosťou uvedenou v bode I:

1. Motorové vozidlá organizátora budú mať povolený vjazd do lokality podujatia najskôr 3 dni pred plánovaným termínom podujatia, územie a účelovú lesnú komunikáciu opustia najneskôr v čase súmraku/západu slnka.
2. Vstup motorových vozidiel pre organizátora a účastníkov podujatí:

- lokalita „Moravské“ - bude umožnený z miestnej komunikácie obce Klokočov parcely KN-C č. 9647/1, 9680 – časť, 5107, 5063, 5065 – časť, 4976/2, 9648/3 k.ú. Klokočov (mapa č.3), na podujatí sa zúčastní najviac 20 motorových vozidiel účastníkov, 5 motorových vozidiel organizátora
 - lokalita „Biely Kríž“ - prístup pre motorové vozidlá cez parcely KN-C č. 10260/1, 10260/7, 9768/3, 9768/4, 9768/1-časť (mapa č.4), na podujatí sa zúčastní najviac 20 motorových vozidiel účastníkov, 5 motorových vozidiel organizátora.
3. Parkovanie pre účastníkov podujatí: parkovisko penziónu Dorot'anka, lokalita „Biely Kríž“ KN-C č. 10261/1-časť, 10261/7-časť, 10261/5, 10261/6 k. ú. Klokočov max. 25 vozidiel (spevnená plocha pri hotely Kysuca - mapa č.5).
 4. Parkovať MV tak, aby nebola blokována prístupová komunikácia pre vlastníkov, užívateľov lesných pozemkov, záchranné zložky a pod.
 5. Žiadateľ poučí všetkých účastníkov o podmienkach vjazdu a státia motorových vozidiel do chráneného územia. Tiež bude umiestnená informačnú tabuľka pred vjazdom do chráneného územia s informáciou kedy čo najneskôr musia opustiť motorové vozidlá chránené územie.

III. Na použitie zariadenia na reprodukovánú hudbu mimo uzavretých stavieb (§ 13 ods. 2 písm. n) zákona OPaK) v súvislosti s činnosťou uvedenou v bode I.:

1. Reprodukovaná hudba bude nastavená tak, aby bola počuteľná maximálne do vzdialenosti 300 m od lokality podujatí.
2. Reprodukovanú hudbu je možné použiť iba v čase konania omší.




Ostatné činnosti uvedené v rozsahu § 13 zákona OPaK budú naďalej v tomto vyhradenom úseku zakázanými činnosťami a bude sa na ne v odôvodnených prípadoch vzťahovať vydanie povolenia na výnimku alebo udelenie súhlasu od príslušného orgánu ochrany prírody. Toto zverejnenie vyhradených miest nenahrádza súhlas vlastníka, správcu, nájomcu pozemkov.

Opis vyhradeného miesta a mapové podklady:

Záujmové územie sa nachádza v CHKO Kysuce, kde platí druhý stupeň ochrany podľa zákona OPaK. V zmysle R-USES okresu Čadca je územie súčasťou nadregionálneho biokoridoru NRBk1. Umiestnenie navrhovanej činnosti sa nachádza mimo európskej siete chránených území NATURA 2000.

Mapa č.1: Priestor, kde budú prebiehať podujatia






 Plocha pre konanie podujatí  Štátna hranica
 Hranica parciel CKN, k. ú. Klokočov

0 25 50 m

Tematické spracovanie
© ŠOP SR,
S CHKO Kysuce, 11.8.2023

Mapa č.2: Priestor, kde budú prebiehať podujatia



-  Plocha pre konanie podujatí
-  Hranica parciel CKN, k. ú. Klokočov
-  Štátna hranica

0 5 10 m

Tematické spracovanie
© ŠOP SR,
S CHKO Kysuce, 11.8.2023



Mapa č.3: Vstup MV pre organizátorov a účastníkov podujatí

1:15 000



k. ú. Klokočov: CKN 9647/1, 9680 - časť, 5107, 5063, 5065 - časť, 4976/2, 9648/3


Ortofotomozaika SR: © GKÚ Bratislava, NLC; r. 2021
IS katastra nehnuteľností © ÚGKK SR; Dátum poslednej aktualizácie: 1.8.2023.



-  Vstup motorových vozidiel
-  Štátna hranica


0 150 300 m

Tematické spracovanie
© ŠOP SR,
S CHKO Kysuce, 11.8.2023

Mapa č.4: Vstup MV pre organizátorov a účastníkov podujatí






-  Vstup motorových vozidiel
-  Štátna hranica



Tematické spracovanie
© ŠOP SR,
S CHKO Kysuce, 11.8.2023

Mapa č.5: Parkovanie pre účastníkov podujatí



-  Plocha pre parkovanie
-  Hranica parciel CKN, k. ú. Klokočov
-  Štátna hranica

0 5 10 m


Tematické spracovanie
© ŠOP SR,
S CHKO Kysuce, 11.8.2023

ZAČIATOK PLATNOSTI vyhradenia: 14. septembra 2023

KONIEC PLATNOSTI vyhradenia: Bez obmedzenia

Okresný úrad Žilina
odbor starostlivosti o životné prostredie
Vysokoškolákov 8556/33B
010 08 Žilina
-1-

V Žiline, dňa 12. septembra 2023


Ing. Dagmar Grófová
vedúci odboru