

Kysuce sú krásne.



KYSUCE SÚ KRÁSNE

„Mama, dnes je tu teda krásne,“ povedala mi moja 3-ročná dcéra pri prechádzke lesným chodníčkom. „To teda áno, dnes je výnimočne krásny deň,“ odpovedala som jej.

A pritom nič zaujímavé sme ani nehľadali, ani nevideli, ani nenašli. Len prechádzali chodníkom, ktorý dôverne poznal naše nohy prechádzajúce týmto územím už niekoľko desiatok krát. S dreveným konárom v ruke sme docupitali spoločne s dvomi ďalšími sestrami ku starému kameňolomu, ktorý hádam poznajú dôvernejšie ako svoju vlastnú izbu.


Megoňky, nielen osada v Čadci, ale predovšetkým miesto s nábojom tajuplnej energie a sily, ktorá sa odráža v podobe kamenných pieskovcových gúľ. Jedno z miest svetového formátu schované kdesi „Pánu Bohu za chrbtom“, na Kysuciach.

Kysuce. Kraj osád a chotárov, ktorého chodníčky sú popretkávané príbehmi valachov, drotárov i goralov. Región na oko tvrdý, ale vo svojom vnútri pokojný a pokorný. Región, z ktorého sa cesty rozbiehajú do všetkých svetových strán.

Cesty pútnikov vedú prevažne na horu Živčáková, cesty turistov do Javorníkov a Kysuckých Beskýd, kroky cestovateľov, ktorí chcú stáť jednou nohou v troch štátoch na Trojmedzie a cesty nás, večných romantikov, niekde do osád, voňavých lesov so štebotajúcimi vtákmi a rozkvitnutých lúk.

Nech sú každé kroky v regióne Kysuce pre vás „krásne“. Nech sa tu cítite príjemne a spokojne. Avšak najviac, čo si môžem priať je, aby ste si krásne spomienky uchovali v srdci a na ich oživenie vždy našli cestu späť.

**Emília Maloušová, riaditeľka
Organizácia cestovného ruchu Kysuce**



O bjav región, ktorému dala meno rieka Kysuca, a ktorý sa rozprestiera v Žilinskom kraji, na území dvoch okresov – Čadce a Kysuckého Nového Mesta a na rozhraní troch štátov – Slovenska, Českej a Poľskej republiky.

Región zaberá 934 km² (1,9 % rozlohy Slovenska) a takmer 59 % jeho územia pokrývajú lesy.

Kysuce ohraničujú zo západu Javorníky, zo severu Turzovská vrchovina a Moravsko-sliezske Beskydy, z východu Kysucké Beskydy a z juhu Kysucká vrchovina.

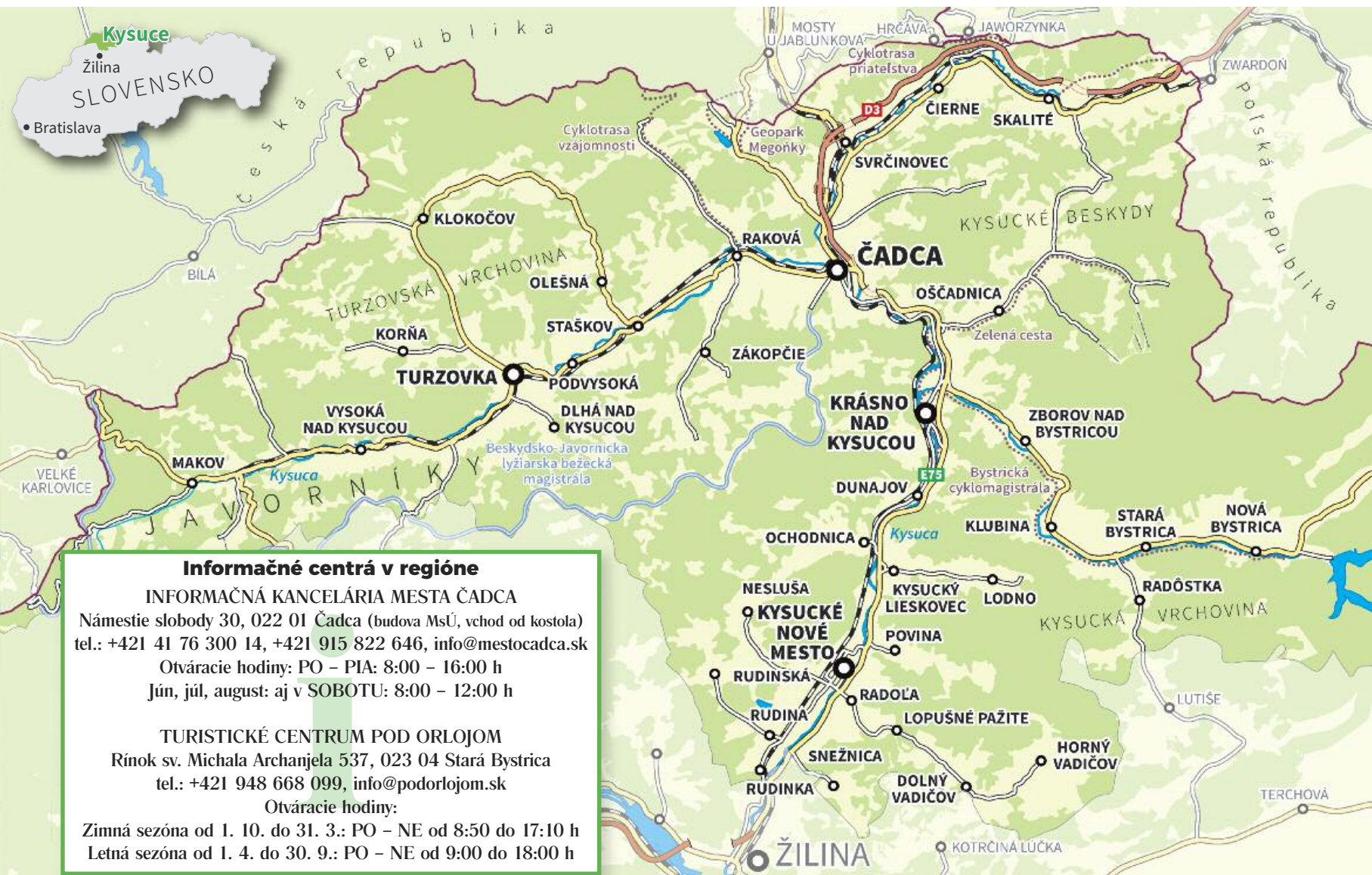
Región tvorí spolu 34 obcí a 4 mestá. Najväčšími sídlami sú Čadca (v roku 2022 22 730 obyvateľov), Kysucké Nové Mesto (14 321 obyvateľov), Turzovka (7 043 obyvateľov) a Krásno nad Kysucou (6 563 obyvateľov).

Kysuce patria do mierne teplej až chladnej klimatickej oblasti a vzhľadom na trvanie a výšku snehovej pokrývky majú výborné podmienky pre zimné športy a rekreáciu.



GORALSKÉ SLÁVNOSTI V SKALITOM







**SPOZNAJ
históriu**
str. 11

**NAVŠTÍV
pamiatky**
str. 24



**OSVIEŽ SA
živou vodou**
str. 43



**ZAŽI
zábavu aj
dobrodružstvo**
str. 48



**OBDIVUJ
prírodné
monumenty**
str. 56



**ROZHLIADNI SA
z výšky**
str. 71



**PREJDI SA
lesnými
chodníčkami**
str. 86



**ZDOLÁVAJ
kopce i doliny
na bicykli**
str. 96



**POCÍŤ
božský pokoj**
str. 103



**UŽÍVAJ SI
zimu a sneh**
str. 114





SPOZNAJ HISTÓRIU


S amotné osídlenie regiónu sa začalo už v predhistorickom období. Archeologické nálezisko Koscelisko v Radoli dokumentuje osídlenie Kysúc v neskornej kamennej dobe.

Najstaršia písomná zmienka o Kysuciach pochádza z roku 1244, kedy sa územie regiónu prvýkrát spomína v darovacej listine uhorského kráľa Belu IV. Prvou písomne doloženou kysuckou obcou je Kysucké Nové Mesto (1254). Jeho historické jadro je mestskou pamiatkovou zónou s viacerými budovami zapísanými do zoznamu národných kultúrnych pamiatok.

História Kysúc je úzko spätá s valašskou a kopaničiarskou kolonizáciou. Valasi boli predovšetkým chovatelia dobytky a spracovatelia mlieka, vlny a kože. Rozsiahlou likvidáciou lesa pre nové pastviny a spôsobom hospodárenia sa v priebehu stáročí vytvoril typický kopaničiarsky charakter krajiny s roztratenými osadami a množstvom lúk a pasienkov aj vo vyšších polohách nad lesom.



NA SV. JÁNA, ČADCA



OSADA KÝČERA, ČADCA



MŮR HISTÓRIE V KORNI

Zo 16. a 17. storočia pochádzajú Šance-Valy, systém obranných objektov spojený valmi s priekopami, ktoré mali slúžiť pri obrane Jablunkovského priesmyku proti tureckému nebezpečenstvu. Pozostatky obranného systému sa na Kysuciach zachovali vo Svrčinovci (Staré Šance) a v Čiernom (Malé Šance). Obe lokality sú dostupné pre turistov.



STARÉ ŠANCE, SVRČINOVEC



HISTORICKÝ DEŇ, MALÉ ŠANCE, ČIERNE



Nemožno zabudnúť ani na kysuckých drotárov, ktorých počiatky siahajú do 18. storočia. Drotári vyrábali a predávali výrobky z plechu a drôtu predovšetkým podomovým spôsobom. Tí najšikovnejší zanechali svoje stopy aj v zahraničí a povzniesli vandrovné remeslo na oveľa vyššiu úroveň, napr. Štefan Hunčík bol majiteľom najväčšej drotárskej dielne na svete. V rodnej Vrchrieke (dnes Vysoká nad Kysucou) stojí jeho rodný dom i zvonica. Imrich Dočár dokonca kúpil v Rusku naftové polia a ropu vyvážal až do Ameriky. V Turzovke stojí na slávu všetkým drotárom pamätník, bronzové súsošie s názvom Drotár a džarek od akademického maliara Miroslava Cipára.

Kamenný most z rúk talianskych staviteľov z 30. rokov 19. storočia v Krásne nad Kysucou v časti u Blažkov je skutočne imponantnou stavbou.



KAMENNÝ MOST, KRÁSNO NAD KYSUCOU

DROTÁR A DŽAREK, TURZOVKA



TIP pre milovníkov archeológie

Renesančný Kaštieľ Radoľa zo 16. storočia, jediné zachované šľachtické sídlo na Kysuciach, dokumentuje aj najvýznamnejšie archeologické lokality regiónu. Okrem iných exponátov sa tam nachádza aj replika mamutieho mláďaťa a originálny mamutí zub.

KAŠTIEĽ V RADOLI



TIP pre milovníkov vojnej histórie

Mnohé miesta v regióne sú svedkami smutných vojnových udalostí (napr. Semetešská tragédia, vypálenie osady u Greguši v Makove, boje na Veľkej Rači a iné). Dodnes sú okrem vystavaných pamätníkov v teréne stále viditeľné guľometné hniezda, nemecké betónové bunkre (ringstand, Kochbunker), protitankové zátarasy či vojenské zákopy v Krásne nad Kysucou, Staškove, Zákopčí, Ošcadnici, Svrčinovci, Kysuckom Novom Meste, Skalitom a iných obciach.

BUNKER Z 2. SV. VOJNY V KRÁSNE NAD KYSUCOU



NAVŠTÍV PAMIATKY

Kysuce sú rodiskom významných osobností, ale aj regiónom, v ktorom majú pre návštevníka dvere otvorené mnohé kultúrno-spoločenské zariadenia. A to nielen v prípade nepriaznivého počasia.



**PAMÄTNÁ IZBA E. A. CERNANA
VO VYSOKEJ NAD KYSUCOU**



KYSUCKÁ GALÉRIA, KAŠTIEL V OŠČADNICI



**MÚZEUM KYSUCKEJ DEDINY
V NOVEJ BYSTRICI - VYCHYLOVKE**

TIP pre milovníkov technických pamiatok



Historická lesná úvraťová železnica vo Vychylovke bola v minulosti súčasťou Kysucko-oravskej lesnej železnice, ktorá vznikla v roku 1926 spojením dvoch lesných železníc. V dobe najväčšej slávy mala takmer 110 km. Unikátnou časťou železnice je vybudovaný úvraťový systém, ktorý zdoláva prevýšenie 218 m pomocou 5 úvratí - v úvraťiach vlak zmení smer a pokračuje v jazde povyše trate, ktorou do úvrate prišiel. Historická lesná úvraťová železnica je národnou kultúrnou pamiatkou a jedinou fungujúcou železnicou s úvraťovým systémom v Európe.



**HISTORICKÁ LESNÁ ÚVRAŤOVÁ ŽELEZNICA,
NOVÁ BYSTRICA - VYCHYLOVKA**



SLOVENSKÝ ORLOJ V STAREJ BYSTRICI



RODNÝ DOM JOZEFA KRONERA V STAŠKOVE



INTERIÉR RODNÉHO DOMU J. KRONERA



KRONEROVCI V STAŠKOVE

CHODNÍK J. KRONERA V STAŠKOVE



GALÉRIA ZUZANY VAŇOUSOVEJ-KRONEROVEJ, STAŠKOV

VLASTIVEDNÉ MÚZEUM V KRÁSNE NAD KYSUCOU



MESTSKÉ MÚZEUM KAROLA TOČÍKA, TURZOVKA



KYSUCKÉ MÚZEUM, ČADCA



MESTSKÝ DOM ČADCA



GALÉRIA ČADCA





PAMÄTNÁ IZBA JÁNA PALÁRIKA, RAKOVÁ



KYSUCKÁ KNIŽNICA V ČADCI



HVEZDÁREŇ V KYSUCKOM NOVOM MESTE



OSVIEŽ SA ŽIVOU VODOU

Naplň si fľašu čistou horskou vodou z prameňa rieky Kysuce v Makove, ktorá dala meno celému kraju. Na potulkách po Javorníkoch isto padne vhod aj voda z mnohých javornických studničiek.

Započúvať sa do pokojného i hravého zurčania vody sa môžeš na Trojmedzí. Nachádzajú sa tam upravené studničky s umeleckými prvkami od Stanislava Mikovčáka.

PRAMEŇ RIEKY KYSUCA, MAKOV



STUDNIČKA NA TROJMEDZÍ

**STUDNIČKA V KORNI****TIP pre geológov**

Nie sú prahy ako prahy. Tie Vychylovské pripomínajú malý vodopád a sú ukážkou prahovitého prietoku horskej rieky skalnými vrstvami ílovcov a pieskovcov. Nachádzajú sa v Novej Bystrici pri ceste smerom do Múzea kysuckej dediny.

V Čadci vyvierajú dva minerálne prameňe – Vojtovský a Bukovský prameň. Cesta k nim je príjemnou prechádzkou. Charakteristický vajcový zápach má Ochodnický prameň (prírodná pamiatka) v rovnomennej obci.

Studnička pod Čupľom je súčasťou 8 km dlhého náučného chodníka Javorské v Oščadnici.



STUDNIČKA POD ČUPLŔM, OŠČADNICA

MARIÁNSKY PRAMEŇ NA ŽIVČÁKOVEJ



ZAŽI ZÁBAVU AJ DOBRODRUŽSTVO

Centrom zábavy v regióne Kysuce je obec Oščadnica. V Snowparadise Veľká Rača je najväčšou atrakciou 1 800 m dlhá bobová dráha s 15 zákrutami a 220 m prevýšením. Počas hlavnej zimnej i letnej sezóny je stredisko dejiskom mnohých športových i spoločensko-zábavných podujatí.

Lanovka ťa vyvezie na vrchol Dedovky aj s bicyklom a zjazd nadol si môžeš vychutnať traťou Bike parku rôznej náročnosti.



SNOWPARADISE VEĽKÁ RAČA, OŠČADNICA





SNOWPARADISE VELKÁ RAČA, OŠČADNICA





ADVENTURE GOLF V OŠČADNICI



Športcentrum Oščadnica ponúka mnohé zábavné a adrenalínové aktivity s možnosťou zapožičať si horské a cestné bicykle, horské a cestné kolobežky, horské káry – trojkolky, motorové štvorkolky pre deti aj dospelých.

Adventure golf v športovo-rekreačnom zariadení Rodinka Resort v Oščadnici je prostriedkom zábavnej formy športovania v krásne upravenom prírodnom prostredí. V areáli sa nachádza i multifunkčné ihrisko a lezecká stena.

Ďalšie športové TIPY

Areál športu a oddychu v Turzovke
Mestské kúpalisko v Čadci s plážovým ihriskom
Street workoutový areál a pumptrackové ihrisko v Čadci



AREÁL ŠPORTU A ODDYCHU, TURZOVKA

TIP na wellness v ubytovacích zariadeniach

Hotel Husárik, Čadca
Penzión Centrál, Oščadnica
Penzión Solisko, Oščadnica
Rodinka Resort, Oščadnica

Aj v lete vie byť na Kysuciach pekne horúco. Prijemným osviežením je Mestské kúpalisko v Čadci a Detský vodný svet v Krásno nad Kysucou.



DETSKÝ VODNÝ SVET, KRÁSNO NAD KYSUCOU



LETNÉ KÚPALISKO, ČADCA

OBDIVUJ PRÍRODNÉ MONUMENTY


Kamenné gule pútajú svojím tvarom a veľkosťou oko nejedného návštevníka. Aj keď ich vznik je zahalený rúškom tajomstva, predpokladá sa, že to bolo rôznymi geologickými procesmi pred miliónmi rokov.

Najvýznamnejšími lokalitami na Kysuciach sú Milošovské kamenné gule v Čadci a Klokočovské skálie v Klokočove.

GEOPARK MEGOŇKY, ČADCA



KAMENNÉ GULE V MEGOŇKÁCH



GEPARK MEGOŇKY, ČADCA






GEOPARK MEGOŇKY, ČADCA



KLOKOČOVSKÉ SKÁLIE



PRÍRODNÁ REZERVÁCIA KLOKOČOVSKÉ SKÁLIE

MOHUTNÝ BUK, SVRČINOVEC



MEDVEDIA SKALA, RAKOVÁ

Korňanský ropný prameň v Korní sa zachoval ako jediný z podobných menších povrchových výverov ropy v strednej Európe. Neďaleké stáročné lipy ochraňujú včelnicu, ktorá je ukrytá v ich tieni.

Cestou na Veľký Polom (1 067 m n. m.) z Rakovej ťa upúta mohutná skalná stena s príznačným názvom Medvedia skala.

Výnimočný vek i rozmery má brest hrabolistý v Makove a nemenej zaujímavý je aj majestátny buk v obci Svrčinovec. Započuj sa do vtáčieho štebotu vychádzajúceho z ich bohatých korún.



VČELNICA S LIPAMI V KORNI



KORŇANSKÝ ROPNÝ PRAMEŇ



TAKMER 500-ROČNÝ BŘEST V MAKOVĚ

NA SUROVINE, OŠČADNICA



ROZHLIADNI SA

Fascinujúci pohľad na čarokrásne kysucké pohoria a údolia sa ti naskytne, ak sa na svet pozrieš z výšky. Práve kysucké rozhľadne ti to aspoň čiastočne umožnia. Takmer všetky sú postavené z tradičných materiálov – kameňa a dreva – a dotvárajú celkový prírodný ráz regiónu.

V Oščadnici boli v posledných rokoch vybudované dve nové rozhľadne. Jedna sa nachádza na vrchole Dedovky (974 m n. m.) a druhá na Surovine. Nemôžeme zabudnúť ani na vyhliadkovú plošinu na Veľkej Rači (1 236 m n. m.), z ktorej ťa pri priaznivom počasí potešia výhľady na Moravsko-sliezske Beskydy, Pilsko, Babiu horu, vrchy Malej Fatry (Veľký Rozsutec) či Roháče.



VYHLIADKOVÁ VEŽA NA VEĽKEJ RAČI



ROZHĽADŇA V DEDOVKE, OŠČADNICA

Najstaršia kysucká rozhľadňa je na Kamenitom (834 m n. m.), na hlavnom hrebeni Javorníkov priamo na turistickom chodníku medzi Dlhou nad Kysucou a Dlhým Poľom. Pri dobrých podmienkach sú z nej nádherné výhľady na Beskydy, Malá Fatru, ale aj Tatry.

Rozhľadňa na Marťakovom kopci (854 m n. m.) v Zákopčí, známa aj ako rozhľadňa „Na Petránkach“, je dostupná z Čadce, Zákopčia a Nesluše.

Najvyššie položenou vyhlídkovou vežou Javorníkov je drevená rozhľadňa na vrchu Stratenec nad Makovom (1 055 m n. m.). Nenáročný prístup k nej je z rekreačnej oblasti Makov-Kasárne.

STRATENEC, MAKOV



NA STRATENCI V MAKOVE



KAMENITÉ, TURZOVKA



ROZHĽADŇA V ZÁKOPČÍ NA MARŤAKOVOM KOPCI



BOBOVEC, STARÁ BYSTRICA

Rozhľadňa Bobovec (723 m n. m.) stojí nad Starou Bystricou.

Štvorposchodová rozhľadňa Tábor (697 m n. m.) sa nachádza v Kysuckom Novom Meste. Je dostupná z Kysuckého Nového Mesta, Ochodnice a Nesluše.

Jedna z najnovších rozhľadní stojí v Krásne nad Kysucou, v osade u Jantov, na vrchu Diel (560 m n. m.). Prístupová cesta je lemovaná Kalváriou - krížovou cestou.

Aj obec Zborov nad Bystricou sa môže pyšiť rozhľadňou. Tá „zborovská“ leží na Hladkom vrchu vo výške 761 m n. m. Plní pozorovací a protipožiarneho účel. Najkratší výstup, ktorý trvá približne hodinu a vedie po zelenej turistickú značke, je možný priamo z obce. Dlhšia trasa z Krásna nad Kysucou ťa k rozhľadni dovedie pekným hrebeňovým chodníkom.

Najvyššia rozhľadňa na Kysuciach bola sprístupnená koncom roku 2022 v Novej Bystrici – Vychýlovke na vrchu Smrekovka (953 m n. m.). Je zhotovená z pozinkovanej ocele a má výšku 25 metrov.

Špecifické miesto medzi rozhľadňami má vyhliadková veža Kostola Panny Márie Matky Cirkvi na Živčákovej so zvonom, krížom a pozlátenou korunou.

ROZHĽADŇA V KRÁSNE NAD KYSUCOU





ROZHĽADŇA V ZBOROVE NAD BYSTRICOU



ROZHĽADŇA TÁBOR, KYSUCKÉ NOVÉ MESTO



**VEŽA CHRÁMU PANNY MÁRIE
MATKY CIRKVI NA ŽIVČÁKOVEJ**



VYHLIADKA Z VEŽE CHRÁMU NA ŽIVČÁKOVEJ


PREJDI SA LESNÝMI I LÚČNYMI CHODNÍČKAMI

Om, že pravá láska trvá večne, môže niekto síce pochybovať, avšak na Kysuciach je to napísané „čierne na bielom“, resp. vyryté do dreva. Najväčšia lavička na Slovensku stojí na vrchu Trojak (Kykula, 845 m n. m.) v Skalitom. Červená turistická trasa ťa od nej po dvoch kilometroch dovedie aj k trom imponantným krížom na vrchu Grúň (775 m n. m.).

So zaujímavou históriou sa spája lokalita Biely Kríž v Klokočove. Prístupových ciest vedúcich do tohto čarovného miesta je veľmi veľa. Zo slovenskej odporúčame nenáročnú pešiu trasu z Vrchpredmiera z Klokočova (Bus) – žltá značka 3,5 km, späť z Bieleho Kríža po červenej na Doroňanku (horská chata) a miestnou cestou do východiskového bodu. Celý okruh má približne 10 km.

ČAROVNÁ LÚKA, OŠČADNICA





KRÍŽE NA GRÚNI, SKALITÉ



BYLINKOVÁ LEKÁREŇ, KORŇA



VÝSTUP NA LADONHORU

Vieš, že väčšina členov Jánošíkovej družiny pochádzala z Kysúc? Živých zbojníkov s pištoľou, valaškou i truhlicou s pokladom síce v Oščadnici už nenájdeš, ale ich sochy vyhotovené z topoľového dreva sú naozaj kúzelné. Cesta vedie popri Čarovnej lúke, ktorá rozkvitá voňavými kvetmi všetkých farieb.

V Korní sa môžeš vydať po dvoch tematických náučných chodníkoch. Detský náučný chodník predstaví deťom zvieratká, ktoré žijú na Kysuciach, Bylinková lekáreň ťa zas naučí o liečivých účinkoch tunajších bylín.

Národné prírodné rezervácie (NPR)

Veľký Javorník, Malý Polom, Veľká Rača

TIP na náročnejšiu trasu

Hrebeň Javorníkov je vyhľadávanou trasou mnohých turistov. Spestrujú ho nielen rozhľadne, ale i umelecké diela. Od Makova (Stratenec) po Čadcu (Hotel Husárik) meria trasa približne 45 km.



VOJTOVSKÉ SEDLO, JAVORNÍKY


Výber niektorých verejných ohnisk

- Skalité – Serafinov (altánok s krbom)
- Trojak, Skalité (altánok s krbom)
- Staré Šance vo Svrčinovci (otvorené ohnisko)
- Trojmedzie (altánok s grilom)
- Megoňky – kamenné gule (otvorené ohnisko)
- Vojtovské sedlo na hrebeni Javorníkov (otvorené ihrisko)
- Muříňkov vrch, Olešná (otvorené ohnisko)
- Vartovka, Raková (otvorené ohnisko)
- Medvedia skala, Raková (otvorené ohnisko)
- Rozhľadňa na Marťakovom kopci (Zákopčie)

LAVIČKA NA TROJAKU, SKALITÉ
















ZBOJNÍCKÝ CHODNÍK, OŠČADNICA



TROJMEDZIE, ČIERNE



V regióne sa stretnes s týmto značením:

-  hlavné (hrebeňové) a diaľkové trasy, fyzicky najnáročnejšie a najdlhšie
-  stredne dlhé trasy, napr. dlhšími dolinami, bočnými hrebeňmi
-  kratšie trasy miestneho významu
-  najkratšie úseky, spojky, alebo skratky
-  zmena smeru trasy, resp. sťažená orientácia v teréne
-  pri križovaní s inou trasou alebo cestou
-  náučný chodník
-  miestne označenie kratšej, lokálnej trasy
-  začiatok alebo koniec trasy
-  k pamätníku alebo inému významnému objektu
-  studnička
-  k vrcholu alebo vyhliadke
-  lyžiarska turistická značka

ZDOLÁVAJ KOPCE I DOLINY NA BICYKLI

Rekreačná aj horská cyklistika má neodmysliteľné miesto v regióne. Celé Kysuce sú popretkávané cyklotrasami a rôznymi cestičkami pre skúsených cyklistov i tých, ktorým s výkonom pomôže batéria elektrobicykla.

Trojmedzie je symbolom priateľstva medzi tromi národmi – Slováckmi, Čechmi a Poliakmi, ktoré sa utužuje prostredníctvom spoločných akcií počas celého roka. Navštíviť tri krajiny v jeden deň nebolo nikdy jednoduchšie. Z obce Čierne vedie na Trojmedzie nová cyklotrasa s kvalitným povrchom, ktorá sa dá zokruhovať.

Bystrická magistrála, ktorá je prístupná aj cyklobusom zo Žiliny, vedie z Krásna nad Kysucou na Novú Bystricu a spája všetky predpoklady pre nenáročnú cyklistiku pre rodiny s deťmi.

Z Oščadnice do Dunajova vedie popri rieke Kysuca cyklotrasa v dĺžke 8 km. Nezabudni sa pristaviť pri Deve Kysuca, ktorá sa vyníma nad rovnomennou riekou pri železničnej zastávke Oščadnica.

VYHLIADKA NAD RIEKOU KYSUCA, OŠČADNICA



CYKLOTRASA OŠČADNICA - DUNAJOV







BYSTRICKÁ CYKLOMAGISTRÁLA



CYKLOTURISTIKA V OŠČADNICI

V regióne sa stretnes s týmito značením:

Farba cyklotrasy

-  Trasy EuroVelo, cyklomagistrály, diaľkové trasy, Kysucká cyklomagistrála
-  Významné regionálne cyklotrasy, prípadne paralelné s cyklomagistrálami
-  Regionálne cyklotrasy a okruhy
-  Regionálne a miestne trasy, odbočky a spojky

Typ cykloturistickej trasy, druhu bicykla



CESTNÁ – celý úsek je zjazdný na všetkých druhoch cestného bicykla



MTB – aspoň jeden úsek vyžaduje použitie horského bicykla

Náročnosť cykloturistickej trasy



REKREA – nenáročné trasy, vhodné pre začínajúcich cyklistov



SPORT – náročnejšie trasy, vyžadujú dobré zvládnutie techniky a kondíciu



EXPERT – náročné trasy, vyžadujú aj veľmi dobrú kondíciu



TROJMEDZIE, ČIERNE

Cyklotrasa Geopark Megoňky – Šance (CZ) prepája lokalitu kamenných gúľ s historickým opevnením Jablunkovské Šance v Mostoch u Jablunkova.

Cyklotrasa vzájomnosti vedie z centra obce Raková cez Medvediu skalu až na slovensko-české pohraničie. Odtiaľ už je to len na skok k trom českým chatám.

Okolo vodárenskej nádrže Nová Bystrica, ktorá zásobuje pitnou vodou územie regiónu, vedie 28 km dlhá cyklotrasa vhodná pre horské bicykle (MTB).

TIP pre cyklistov

Cyklotrasy v Oščadnici a jej okolí sú prehľadne spracované aj s mapou na www.visit.oscadnica.sk

Popisy cyklotrás z celého regiónu: www.za.cykloportal.sk



PRI RYBNÍKU V MILOŠOVEJ, ČADCA



BIBLICKÁ ZÁHRADA, VYSOKÁ NAD KYSUCOU



POCÍŤ BOŽSKÝ POKOJ

Akýmsi duchovnom to na Kysuciach cítiť na každom kroku. Kaplnky, pricestné kríže, krížové cesty sú znakom viery, pokory i vďaky miestnych obyvateľov.


Vo Vyskej nad Kysucou sa nachádza unikátna Ružencová cesta (v dĺžke cca 2 km) s podobenstvom 4 ružencov. Na začiatku tejto trasy, pri Kostole sv. Matúša, v Biblickej záhrade rozkvitajú nádherné stromy a kríky, ktoré nesú posolstvo príbehov opísané vo Svätom písme. S Bibliou v ruke bude prechádzka záhradou skutočným duchovným zážitkom.



RUŽENCOVÁ CESTA, VYSOKÁ NAD KYSUCOU



KAPLNKA NA HUSÁRIKU, ČADCA



ZVONICA U PANTOKOV, KLOKOČOV

Na Horu Živčáková vedú kroky pútnikov už desaťročia. Mariánske pútnické miesto s Chrámom Panny Márie Matky Cirkvi je miestom nabitým silnou energiou. Pramene na Živčákovskej majú vraj moc uzdraviť tých, ktorí vstupujú na horu „s krížom na čele, mlčky rozjímajú o svojom živote a cestou k vode sa venujú Pánu Bohu“.



KAPLNKA NA ŽIVČÁKOVEJ, TURZOVKA

Tipy na prechádzky s duchovným rozmerom

- Kaplnka v Olešňanskom Kline (na Muřínkovom vrchu) v Olešnej
- Kaplnka v Staškove-Jelitove s krížovou cestou siedmich bolestí Panny Márie
- Zvonica u Pantokov v Klokočove – krásna zvonička s krížom a kamennou guľou
- Kaplnka a kalvária v Oščadnici s krížovou cestou
- Kaplnky U Haladeji, na Vreščovke, Zadedová v Oščadnici
- Lurdská kaplnka v osade Drahošanka v Čadci s krížovou cestou
- Kaplnka u Holešov v Zákopčí so zastaveniami krížovej cesty
- Poľná kaplnka na Husáriku v Čadci
- Krížová cesta vo Svrčinovci – z centra do osady Závršie (1 km)
- Krížová cesta v Staškove – od kaplnky na Grúni po drevený kríž na Vrchmostoch (cca 2 km)
- Krížová cesta v Krásne nad Kysucou (k rozhl'adni u Jantov)
- Krížová cesta v Kysuckom Lieskovci a Snežnici



CHRÁM NA ŽIVČÁKOVEJ, KORŇA




KOSTOL S KALVÁRIOU, SKALITÉ







ZADEDOVÁ, OŠČADNICA



KAPLNKA V JELITOVE, STAŠKOV



KAPLNKA NA ZÁVRŠÍ, SVRČINOVEC



KAPLNKA V KLINĚ, OLEŠNÁ



KOSTOL NA KALVÁRII V OŠČADNICI

UŽÍVAJ SI ZIMU NA BEŽKÁCH I LYŽIACH

Zima na Kysuciach býva studená a romanticky zasnežená. V regióne funguje viacero lyžiarskych stredísk.

Snowparadise Veľká Rača Oščadnica – najväčšie lyžiarske stredisko so 14 km pravidelne upravovaných a zasnežovaných zjazdoviek v 3 prepojených dolinách (Dedovka - Marguška - Lalíky). Pre deti je určená lyžiarska škôlka Snehové kráľovstvo. Dospelí ocenia Apres ski bar v Dedovke a Panoráma bar s presklenou terasou v nadmorskej výške 1 000 m n. m. Adrenalínoví nadšenci môžu počas úpravy tratí vyskúšať jazdu ratrakom. Spestrením lyžovačky je jazda na bobovej dráhe. V stredisku sú k dispozícii tri vytýčené výstupové trasy pre skialpinistov.

Športcentrum Oščadnica je vhodné aj pre začiatočníkov. Vítanou atrakciou je snowtubing – jazda na snežnom kolese vo vyhradenom snežnom tobogáne. Možnosť sánkovania a bobovania, výučby v lyžiarskej škole a škôlke a požičania športovej výstroje.



OŠČADNICA - VEĽKÁ RAČA





OŠČADNICA - VEĽKÁ RAČA



ŠPORTCENTRUM OŠČADNICA



ZIMA NA HORNÝCH KYSUCIACH

SKI Makov je ideálnym strediskom nielen pre rodiny s deťmi a začiatočníkov. V stredisku sú 4 lyžiarske vleky, 2 km zasnežovaných trás a 1 200 m dlhá osvetlená zjazdovka. Zjazdovky sú široké s ľahkým a stredne ťažkým profilom. K dispozícii je tiež detský Skifun park, Snowpark, snowtubing, požičovňa lyží a snowboardov a ski servis. Začiatočníci môžu využiť služby lyžiarskej a snowboardovej školy a škôlky.

Menšie lyžiarske strediská

- rekreačné stredisko Bukovina v Turzovke
- zimné lyžiarske stredisko Snowsun Horný Vadičov
- lyžiarske a rekreačné stredisko Veľké Ostré
- lyžiarske stredisko Kasárne Javorníky v Makove



LYŽIARSKÉ STREDISKO SKI MAKOV

Lyžiarske bežecké trasy

Beskydsko-Javornícka lyžiarska bežecká magistrála

Najznámejšia bežecká trasa na Kysuciach vedie pohorím Javorníkov od Čadce po Makov v nadmorskej výške od 685 po 1 050 m n. m. Hlavná trasa má dĺžku 50 km a je rozdelená na viaceré čiastkové a pripájacie trasy.

Bystrická lyžiarska magistrála

Upravený povrch Bystrickej cyklomagistrály je ideálny pre rekreačných bežkárov, ktorí si môžu svoju fyzickú kondíciu preveriť na takmer 16 km dlhej bežkárskej trase vedúcej z Krásna nad Kysucou až po Novú Bystricu. Strojovo upravená bežkárska stopa je aj na úseku cyklotrasy medzi Dunajovom a Oščadnicou (8 km).

Medzinárodná stopa zdravia

V prípade dobrých snehových podmienok sa upravujú viaceré trasy v obciach Čierne, Svrčinovec a Skalité. V areáli bývalého lyžiarskeho vleku Skalité - Serafinov sa nachádza aj 1,2 km dlhý osvetlený upravený bežecký okruh.

Ďalšie lyžiarske bežecké trasy

- v Čadci (v mestskej časti Čadečka; po panelovej ceste nad sídliskom Žarec; u Sihelníka)
- v Oščadnici (Nižný koniec – smerom k rozhľadni pod Kalinovým vrchom – chaty na Veľkej Rači; Kysucká galéria – Podjavorské – Breziny; nad betonárkou)
- vo Vysokej nad Kysucou (Kelčovské lúky; Liesková; Pod Grúňom)
- v Korní (ponad osadu Sobčákovci; v osade u Chylov)
- pohraničie (Bílá – CZ – Makov, Vysoká nad Kysucou, Korňa, Klokočov)



BEŽECKÁ TRASA V ČADEČKE, ČADCA

UBYTOVANIE A STRAVOVANIE V REGIÓNE

Penzión Centrál v Oščadnici

+421 905 477 501 www.penzion-central.sk



- ▶ dvojlôžkové, trojlôžkové, štvorlôžkové izby, spolu 30 lôžok + 30 prísteliek

- ▶ wellness – relaxačný bazén s protiprúdom, perličkou a masážnym vodopádom, fínska sauna s ochladzovacou kaňou, infra sauna, parná sauna, oddechová miestnosť
- ▶ reštaurácia
- ▶ cykloservisný stojan
- ▶ veľké detské ihrisko v uzavretom areáli

Penzión Gájuz - Family*** v Oščadnici

+421 41 4382 199 www.penzion.gajuz.sk



- ▶ 12 trojlôžkových izieb s možnosťou prístelky a jedna pätlôžková izba, spolu max. 53 osôb
- ▶ reštaurácia

- ▶ wellness – bazén s protiprúdom, fínska sauna, ľadové vedro, relaxačný a masážny kútik
- ▶ cykloservisný stojan, altánok s ohniskom
- ▶ vhodné na dovolenku, školenia, semináre, firemné, rodinné akcie
- ▶ areál Športcentrum – lyžiarsky svah, detský zábavný park
- ▶ možnosť parkovať karavan, obytný prívies, stanovať na lúke v areáli

Penzión Cechospol v Skalitom

+421 41 4376 337 www.cechospol.sk



- ▶ ubytovanie v dvojlôžkových a trojlôžkových izbách s možnosťou prísteliek
- ▶ reštaurácia
- ▶ letná terasa, otvorené ohnisko
- ▶ tenisové ihrisko

Hotel Husárik v Čadci

+421 41 433 47 66 www.hotelhusarik.sk



► jediný 4* hotel na Kysuciach

- luxusné ubytovanie v jednolôžkových, dvoj-lôžkových, trojlôžkových izbách alebo apartmánoch
- wellness (bazén, výrivka, fínska sauna, masáže)
- reštaurácia, letná terasa
- v areáli sa nachádza tenisové a volejbalové ihrisko, oplotené detské ihrisko
- požičovňa elektrobicyklov

Penzión Solisko v Oščadnici

+421 918 597 383, www.penzionsolisko.sk



► ubytovanie v dvojlôžkových a trojlôžkových izbách alebo apartmánoch

- celková kapacita 33 lôžok a 12 prísteliek
- reštaurácia s detským kútikom (jedlá z vlastnej produkcie chovu oviec)
- wellness (rekreačný bazén s protiprúdom, suchá a parná sauna, ochladzovací bazén, výrivka, oddychová miestnosť)
- vináreň

Rodinka Resort v Oščadnici

+421 907 802 803 www.kamilka.sk



► ubytovanie v dvoch chatách (Michaela – 7 dvojizbových apartmánov lôžok, Kamilka –

- 6 dvojlôžkových a trojlôžkových izieb)
- altánok s vonkajším grilom
- wellness – vírivá vaňa, fínska sauna, masáže
- oplotené parkovisko
- adventure golf, lezecká stena, multifunkčné ihrisko, požičovňa športovej výstroje
- stravovanie v neďalekej Kysuckej kolibe

Kysucká izba v Čadci

+421 908 901 047 www.kysuckaizba.sk



► ponuka občerstvenia pre širokú cestujúcu i necestujúcu verejnosť (alkoholické a nealkoholické

- nápoje, obložené bagety, zapekané panini, zmrzlina a pod.)
- príjemne zariadené vnútorné nefajčiarske priestory
- vonkajšia terasa s výhľadom na vlakové nástupištia
- športové prenosy na veľkom plátne
- cykloservisný stojan



Organizácia cestovného ruchu Kysuce je neziskovou organizáciou, ktorá vznikla v roku 2012 na základe Zákona o podpore cestovného ruchu 91/2010 Z. z. Združuje kysucké obce, mestá a podnikateľské subjekty, ktorým záleží na rozvoji cestovného ruchu na Kysuciach.

Ďakujeme našim členom, ktorí investujú svoje peniaze, vedomosti, čas a úsilie na tvorbu produktov cestovného ruchu a aktívne sa podieľajú na spokojnosti návštevníkov regiónu.

Spoločnými silami budujeme región, v ktorom každý nájde plnohodnotný, pokojný a aktívny oddych v krásnej kysuckej prírode.

Členovia Organizácie cestovného ruchu Kysuce



PARTNERI

Regionálna rozvojová agentúra Kysuce

Klub turistov Kysúc

Mikroregión Horné Kysuce

Tiesňové telefónne linky

- 112 Spoločná tiesňová linka
150 Hasiči (HaZZ)
155 Zdravotná záchranná služba
158 Polícia
159 Mestská polícia
- 18300 Horská zdravotná služba (Ošcadnica, Veľká Rača)
18155 Letecká záchranná služba
- 0850 111 313 Linka záchrany (Lekárske rady ako poskytnúť prvú pomoc v núdzi)
02/5477 4166 Toxikologické informačné centrum



Projekt je realizovaný s finančnou podporou
Krajskej organizácie cestovného ruchu Žilinský turistický kraj.

Vydala: Organizácia cestovného ruchu Kysuce v roku 2023

Texty a zostavenie: Emília Maloušová

Fotografie: Emília Maloušová, Štefan Strýček,

Jaroslav Moravčík, Dušan Penkala, Ivan Köhler, Lubomír Sládek,

Jaroslav Velička, Tomáš Záhumenský, Martin Babarík, Radovan Jakuš,

Stanislav Murgaš, Martin Kučerík, Michal Lašut, CBS, archív OCR Kysuce

ISBN: 978-80-972812-3-6